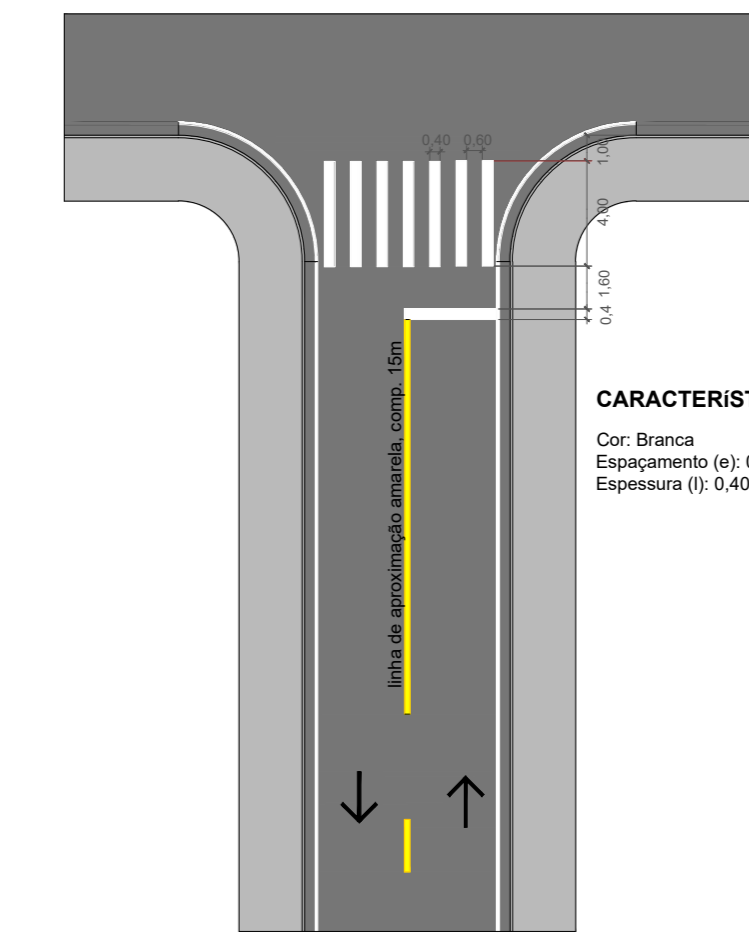
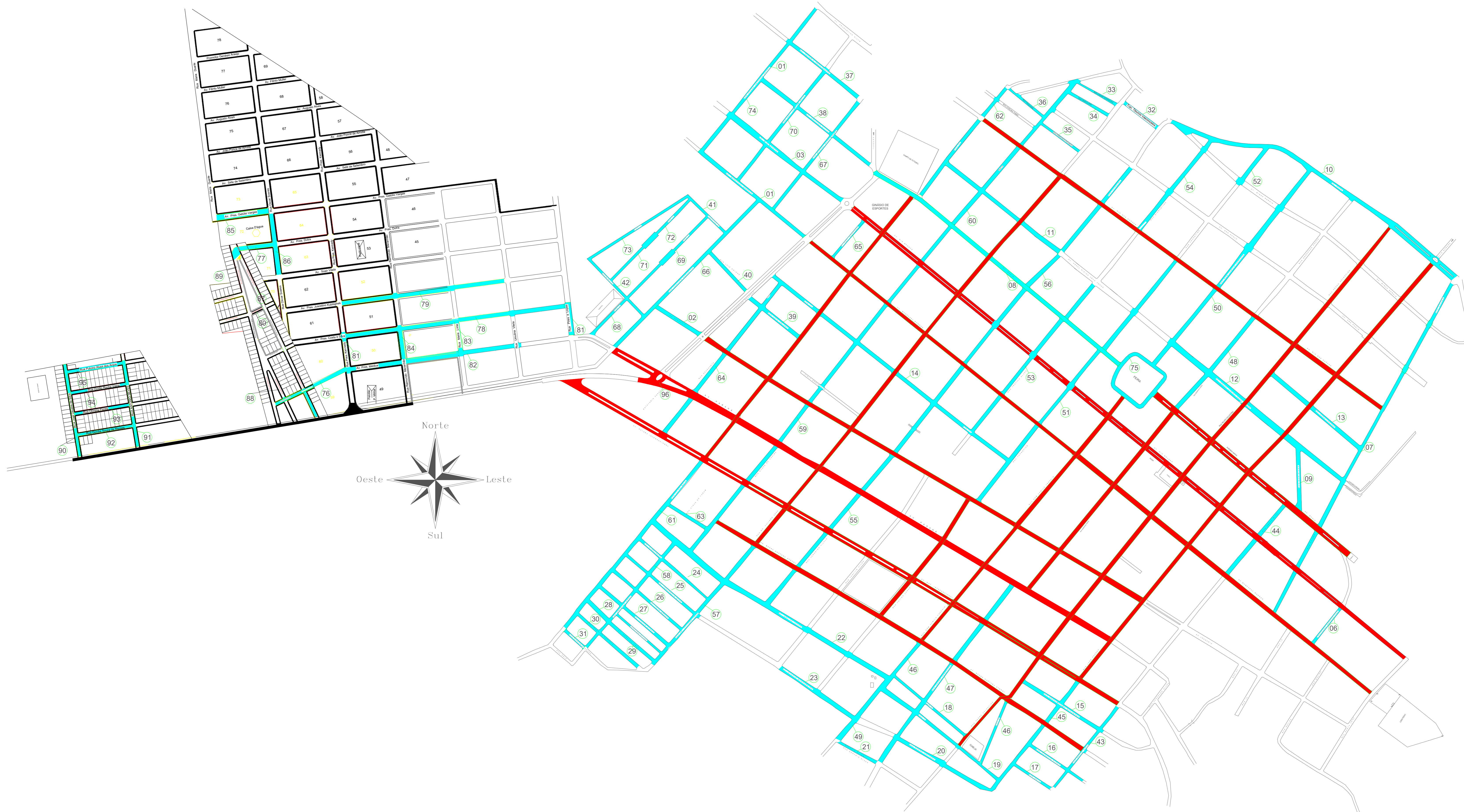



Faixa de Pedestres



Faixa de Pedestre



VERMELHO = EXECUTADO
 AZUL = A EXECUTAR

Estado de Mato Grosso
PREFEITURA MUNICIPAL DE GUIRATINGA
 Av. Rotary Internacional, nº. 944 B, Sda M, Brasília CEP: 78.765-000 Guiratinga MT - TEL: (66) 9431 1441
 Divisão de Engenharia e Projetos
 Engenheiro Responsável: LUIS EDUARDO DE SOUZA MIRANDA - N° DO CREA: 1219948387

PROJETO ARQUITETÔNICO

TÍTULO: PROJETO DE SINALIZAÇÃO HORIZONTAL NAS VIAS PAVIMENTADAS
 PROPRIETÁRIO: PREFEITURA MUNICIPAL DE GUIRATINGA M.T.
 CNPJ: 03.347.127/0001-70
 ENDEREÇO: AVENIDAS E RUAS DO PERÍMETRO URBANO
 Município de Guiratinga - MT - CEP: 78.760-000
 PROJETO DE: LUIS EDUARDO DE SOUZA MIRANDA
 CREA: 1219948387
 PROPOSTA PARA APROVAÇÃO
 DATA: 19 DE MARÇO DE 2024

INDICADAS	PROJETO DE EXECUÇÃO	FOUNDAÇÃO
19 DE MARÇO DE 2024	LAYOUT LOCALIZAÇÃO DOS PONTOS, DETALHES	01
REV. 0		

ESTATÍSTICAS			
ÁREA (m²)	Nº DE PAVIMENTAÇÃO	TIPO DE PAVIMENTAÇÃO	DESCRIÇÃO DA PAVIMENTAÇÃO
ÁREA TOTAL DA SINALIZAÇÃO: 197.602,17 m²			
ÁREA PAVIMENTADA TOTAL: 362.063,15 m²			